LA TOMA
DE LOS HORNOS

Seis años de una ocupación sin resolver

Megatoma de Los Hornos, La Plata · Datos 2020–2026

5.253
Asentamientos nacidos de tomas de tierra en la Argentina desde 1981

160ha
Ocupo la Megatoma, en el predio del ex Club de Planeadores

6 años
Ocupo la Megatoma, en el predio del ex Club de Planeadores

Cuánto aumentó la inseguridad

Tasa de robos en la Provincia, 2024 contra 2023.



Cuánto del terreno es inundable

Superficie de las 160 ha en zona de inundación

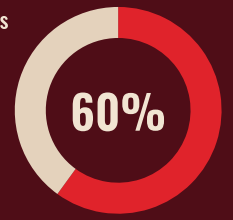

Crecimiento de la toma

Familias según cada registro publicado. En 2026, rango de estimaciones oficiales (2.000 a 4.000).

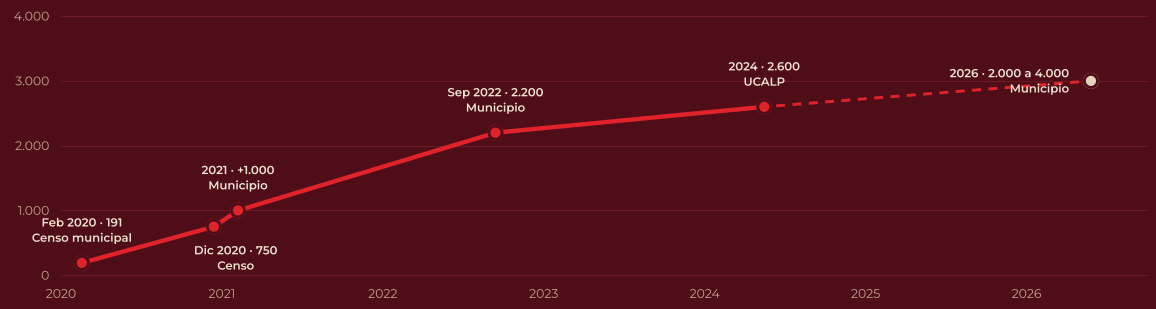

Las megatomas más grandes

Superficie ocupada, en hectáreas

211 ha
San Francisco Solano
1981 · urbanizado

160 ha
Los Hornos
2020 · sin resolver

100 ha
Guernica · 2020 · desalojada

Zonas más inseguras según los medios

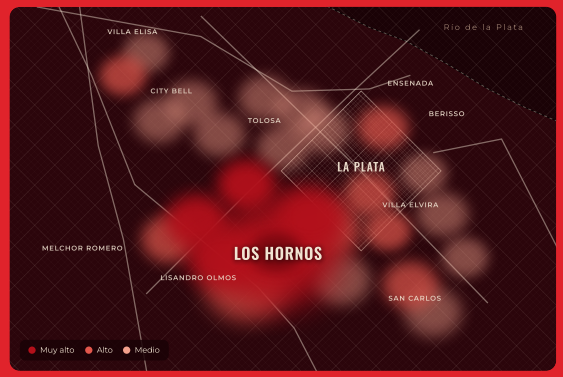

Qué hizo el Estado

Acciones oficiales sobre la Megatoma según el nivel del Estado, 2020-2026.



Municipio	La Plata	10	36%
Provincia	Hábitat y Desarrollo de la Comunidad	8	29%
Nación	AABE y Gobierno nacional	5	18%
Justicia	Fuero federal y provincial	5	18%

El 75% de las acciones se concentró en 2020 y 2022. Después, Nación y la Justicia no volvieron a intervenir.

Necesidades básicas en Los Hornos

Porcentaje de los hogares de Los Hornos según el Censo 2022. La línea clara marca el promedio de todo La Plata.



LA TOMA
DE LOS HORNOS

Seis años de una ocupación sin resolver

Megatoma de Los Hornos, La Plata · Datos 2020–2026

Cuánto aumentó la inseguridad

Tasa de robos en la Provincia, 2024 contra 2023.



Qué dicen los datos del delito

+12%

Subió la tasa de robos en la Provincia de Buenos Aires en 2024. Es el segundo año seguido en alza.

8.987

Delitos prevenibles registrados en La Plata en 2024, un 6,65% menos que en 2023.

2025

El Día señaló a Los Hornos como la zona caliente de la inseguridad en La Plata, según el mapa del delito armado por los vecinos.

Ver fuentes

CHQ 0221 ED

← Volver al dashboard

LA TOMA
DE LOS HORNOS

Seis años de una ocupación sin resolver

Megatoma de Los Hornos, La Plata · Datos 2020–2026

Cuánto del terreno es inundable

Superficie de las 160 ha en zona de inundación

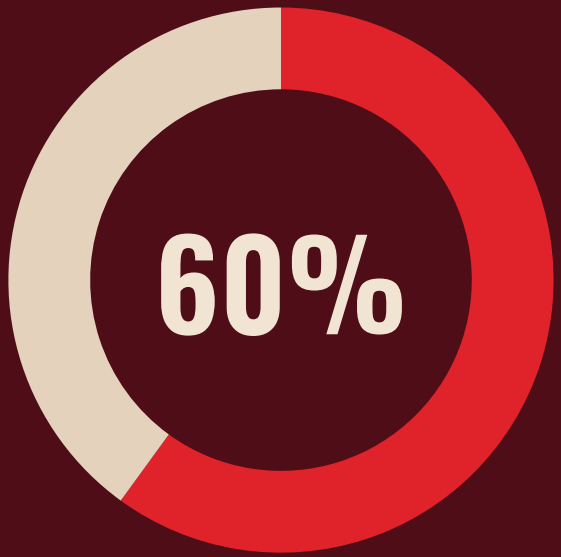

Un barrio sobre zona de riesgo

60%

De las 160 hectáreas está en zona de inundación.

96 ha

Del predio quedan expuestas a anegamientos.

Cuenca

El predio está en la cuenca del arroyo El Gato.

Ver fuentes

IFB VP LPO

← Volver al dashboard

LA TOMA
DE LOS HORNOS

Seis años de una ocupación sin resolver

Megatoma de Los Hornos, La Plata · Datos 2020–2026

Crecimiento de la toma

Familias según cada registro publicado. En 2026, rango de estimaciones oficiales (2.000 a 4.000).

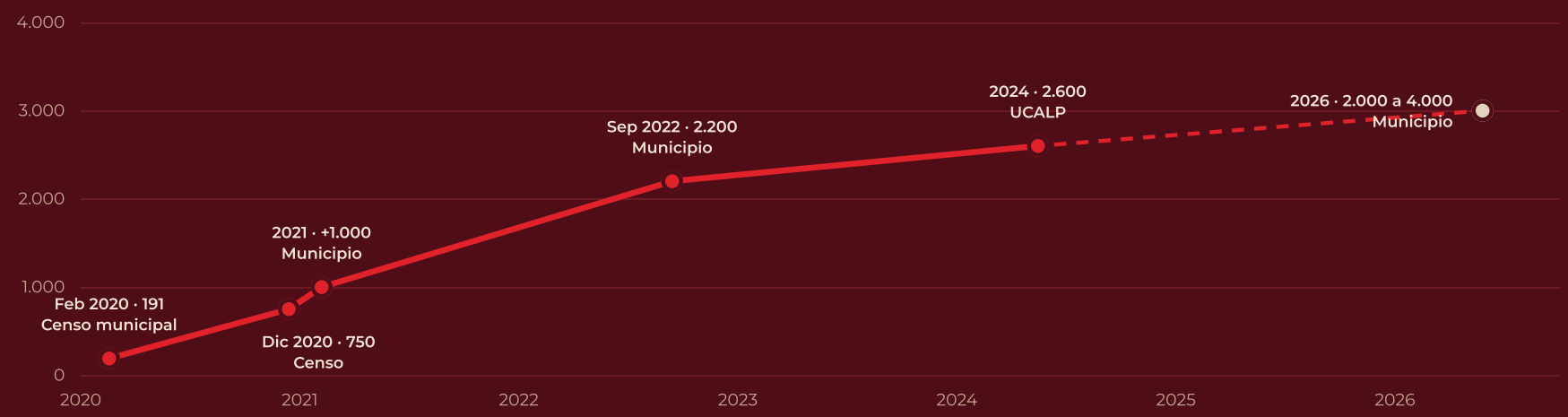

De 191 familias a miles

Ver fuentes

IFB LPO LPO

← Volver al dashboard

191

Familias en febrero de 2020, según el censo municipal.

2.200

Familias en septiembre de 2022, según el Municipio.

2.000 a 4.000

Familias en 2026, según el rango de estimaciones oficiales.

LA TOMA
DE LOS HORNOS

Seis años de una ocupación sin resolver

Megatoma de Los Hornos, La Plata · Datos 2020–2026

Las megatomas más grandes

Superficie ocupada, en hectáreas



Tres tomas, tres desenlaces

211 ha

San Francisco Solano (1981): hoy es un barrio urbanizado.

160 ha

Los Hornos (2020): sigue sin resolverse.

100 ha

Guernica (2020): fue desalojada.

Ver fuentes

TA ÁMB IFB

← Volver al dashboard

LA TOMA
DE LOS HORNOS

Seis años de una ocupación sin resolver

Megatoma de Los Hornos, La Plata · Datos 2020–2026

Zonas más inseguras según los medios

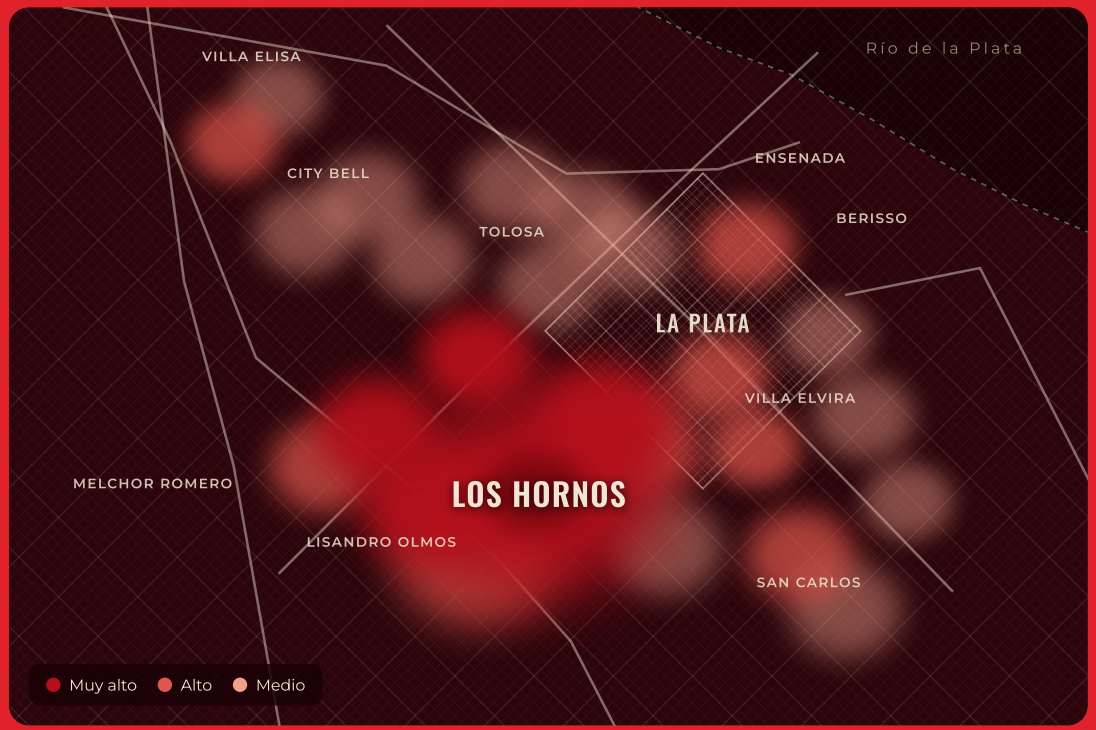

Dónde se concentra la inseguridad

Los Hornos

Es la zona con mayor concentración estimada de hechos en la cobertura de medios.

190

Notas relevadas entre 2020 y 2026 son la base del mapa.

Estimativo

El mapa no representa estadísticas oficiales: muestra dónde ubicaron los medios los hechos.

Ver fuentes

ED ED 0221

← Volver al dashboard

LA TOMA
DE LOS HORNOS

Seis años de una ocupación sin resolver

Megatoma de Los Hornos, La Plata · Datos 2020–2026

Qué hizo el Estado

Acciones oficiales sobre la Megatoma según el nivel del Estado, 2020-2026.



Municipio La Plata	10	36%
Provincia Hábitat y Desarrollo de la Comunidad	8	29%
Nación AABE y Gobierno nacional	5	18%
Justicia Fuero federal y provincial	5	18%

El 75% de las acciones se concentró en 2020 y 2022. Después, Nación y la Justicia no volvieron a intervenir.

Seis años de respuestas aisladas

28

Acciones oficiales documentadas entre 2020 y 2026.

2022

El juez Alejo Ramos Padilla archivó la causa federal por usurpación.

2026

La urbanización anunciada sigue sin ejecutarse: "está todo por hacerse", admiten los funcionarios.

Ver fuentes

PD LPO PBA

← Volver al dashboard

LA TOMA
DE LOS HORNOS

Seis años de una ocupación sin resolver

Megatoma de Los Hornos, La Plata · Datos 2020–2026

Necesidades básicas en Los Hornos

Porcentaje de los hogares de Los Hornos según el Censo 2022. La línea clara marca el promedio de todo La Plata.



Por debajo del promedio de La Plata

39%

De los hogares de Los Hornos no tiene cloaca de red (La Plata: 32%).

14,7%

Tiene necesidades básicas insatisfechas, el doble que el promedio de la ciudad (7%).

24%

No tiene cloaca ni pozo séptico (La Plata: 15%).

Ver fuentes

UNLP

← Volver al dashboard